

バーチャルリアリティの時代


UC-win/Road™ Ver.11



UC-win/Road Ver.11 新機能


Standard : ¥630,000 / Advanced / Driving Sim / Ultimate / 開発キットSDK

●高精度レンダリング (影/湖沼反射/天空自動生成)



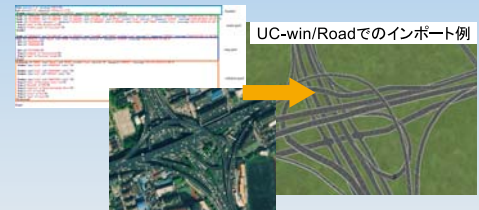
- GPS点列、IPパラメータ道路自動生成
- 3DVRクラウドVR-Cloud®標準

●SfM写真解析・点群・自動3Dモデル生成



- UI拡張、SIMパネル統合、リボン対応
- エアロバイクcycleStreet連携

●OpenStreetMap対応道路自動生成



- Oculus Rift (DK2) プラグイン
- CAVEシステム、ヘッドトラッキング

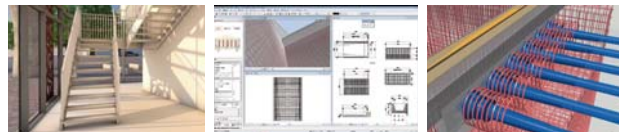
ALLPLAN 2016

建築・土木版
各32万円値下げ!

Architecture (日本語版) : ¥640,000
 Engineering (日本語版) : ¥640,000
 Architecture・Engineering (日本語版) : ¥980,000

BIM/CIM対応3次元建築土木CAD

基本図面、レンダリングイメージやプレゼン映像、詳細施工図、数量算出、積算など、建物のライフサイクルに必要なあらゆる情報を連続的に設計・表現可能。



CIM強化キャンペーン実施中!

2016年3月31日まで

UC-win/Road Ver.11、Allplan2016 CIMバンドル
 UC-win/RoadとAllplan同時購入で10%OFF

UC-1 Engineer's Suite 積算

積算ソフト「UC-1 スイート積算」が15%OFF (51万円)

<http://www.forum8.co.jp/campaign/campaign.htm>



3DVR Simulation Contest

[表彰式:2015年11月19日]

GRAND PRIX

「杵築市城下町地区の
まちなみ提案確認モデル」

大分県杵築市



Virtual Design World Cup

第5回 学生BIM&VRデザインコンテスト オンクラウド

[表彰式:2015年11月19日]

World Cup Award

「Keelung Go!」

国立政治大学
(台湾)

Penta-Planning



Excellent Award

「Livelihood, Lift, Life
----Redevelopment
of Keelung Station
Area in Taiwan」

金沢大学
UPL-2015

