



バーチャルリアリティの時代

# UC-win/Road™ Ver.11



UC-win/Road Ver.11 新機能


Standard: ¥630,000 / Advanced / Driving Sim / Ultimate / 開発キットSDK

●高精度レンダリング (影/湖沼反射/天空自動生成)



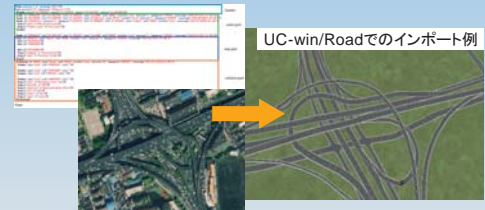
- GPS点列、IPパラメータ道路自動生成
- 3DVRクラウドVR-Cloud®標準

●SfM写真解析・点群・自動3Dモデル生成



- UI拡張、SIMパネル統合、リボン対応
- エアロバイクcycleStreet連携

●OpenStreetMap対応道路自動生成



- Oculus Rift (DK2) プラグイン
- CAVEシステム、ヘッドトラッキング

## ALLPLAN 2016

建築・土木版  
各32万円値下げ!

Architecture (日本語版): ¥640,000  
 Engineering (日本語版): ¥640,000  
 Architecture・Engineering (日本語版): ¥980,000

### BIM/CIM対応3次元建築土木CAD

基本図面、レンダリングイメージやプレゼン映像、詳細施工図、数量算出、積算など、建物のライフサイクルに必要なあらゆる情報を連続的に設計・表現可能。



### CIM強化キャンペーン実施中!

2016年3月31日まで

UC-win/Road Ver.11、Allplan2016 CIMバンドル  
 UC-win/RoadとAllplan同時購入で**10%OFF**

UC-1 Engineer's Suite 積算  
 積算ソフト「UC-1 スイート積算」が**15%OFF (51万円)**

<http://www.forum8.co.jp/campaign/campaign.htm>



## 3DVR Simulation Contest



### GRAND PRIX

「杵築市城下町地区の  
 まちなみ提案確認モデル」

大分県杵築市



### EXCELLENCE AWARD

「遺跡復元VR」


ソ.ラ.コンサルティング



### NORDA 第2回 ナショナル・レジリエンス・デザインアワード National Resilience Design Award

#### Grand Prix

「レベル2地震動および  
 津波荷重を考慮した耐震性能照査」  
 — 防潮水門に対する地震動と津波の一連解析 —



株式会社RATECH

使用プログラム  
 Engineer's Studio®