



Information Modeling & Virtual Reality

BIM/CIM による
 建築土木設計ソリューション

UC-win/Road UC-1/UC-Draw
 VR-Cloud 3D配筋CAD
 ALLPLAN 3DCAD Studio



3次元バーチャルリアリティUC-win/Roadを中心として、
 各種土木設計ソフトや構造設計・構造解析ソフト、クラウドシステム
 との連携を図り、CIMのフロントローディングを大きく支援します。

UC-win/Road Ver.11 NEW

3次元リアルタイム・バーチャルリアリティ

Ultimate: ¥1,800,000 / Driving Sim: ¥1,280,000
 Advanced: ¥970,000 / Standard: ¥630,000

●高精度レンダリング (影/湖沼反射/天空自動生成)



●GPS点列、IP道路自動生成




マイクロ無人航空機 スキャンシステム(MAPS)


最新の写真測量
 技術搭載の無人
 航空機(Drone)
 を用いて広範囲
 の地理データを
 低コストで作成



点群モデリングプラグイン 価格: ¥173,000
 7000万点群をリアルタイムVRがサポート



SfMプラグイン NEW 価格: ¥500,000
 複数写真から3次元座標(点群)復元、モデル生成



UC-win/Roadサポートシステム VRデータサービス

高度処理、複雑で面倒な
 処理もサポートシステム
 が対応します!

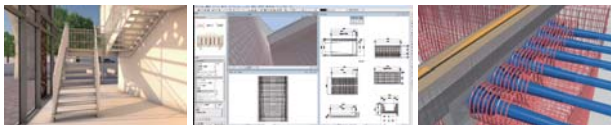


WEB見積サービス: www2.forum8.co.jp/road_estimate/

ALLPLAN 2016

NEW 日本語版建築・土木 Architecture: ¥640,000
 各32万円値下げ! Engineering: ¥640,000
 Architecture・Engineering: ¥980,000

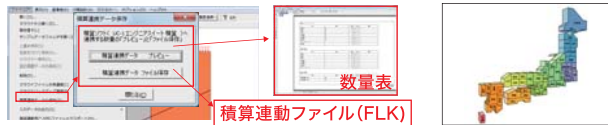
BIM/CIM対応3次元建築土木CAD



UC-1スイート積算 Ver.2 NEW

Standard: ¥600,000 / Lite: ¥300,000

CIM各段階の連携をUC-1で強化、都市・工種を限定したLite版リリース



3D・VRシミュレーションコンテスト オン・クラウド
 3DVR Simulation Contest on Cloud

第14回 GRAND PRIX
グランプリ

「杵築市城下町地区の
 まちなみ提案確認モデル」
 大分県杵築市



で体験! www.forum8.co.jp/product/ucwin/VC/VC-taiken.htm

第13回 HONORABLE JUDGE AWARD
審査員特別賞 アカウンタビリティ賞

「橋梁代替における施工工程
 および施工VRシミュレーション計画」
 株式会社創造技術



★2017年卒、9月卒、第二新卒募集中 ★新卒者ショールーム見学歓迎、会社資料提供

※表示価格はすべて税別です。※製品名、社名は一般に各社の商標または登録商標です。

株式会社 フォーラムエイト 東京本社

東京都港区港南 2-15-1 品川インターシティ A 棟 21F

ショールーム: 東京・名古屋/セミナールーム: 東京・大阪・名古屋・福岡・仙台・札幌・金沢・宮崎・神戸研究室・上海・青島/ハノイ・台北・ロンドン

Tel (代表) 03-6894-1888 (営業窓口) 0120-1888-58

Fax 03-6894-3888 | E-mail f8tokyo@forum8.co.jp

FORUM 8
 フォーラムエイト®

www.forum8.co.jp