

# CESAR-LCPC

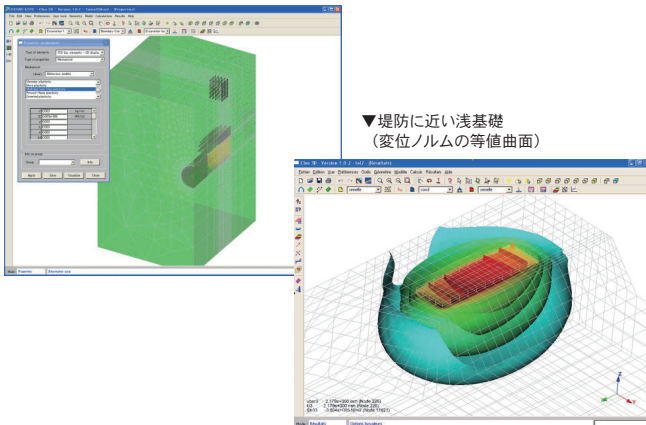
地盤解析FEMソフトウェア

プログラム価格  
¥847,000~  
(税抜¥770,000~)

開発：itech 社 <https://www.itech-soft.com/>

2次元、3次元解析に対応した地盤・構造物を対象とするFEM解析ソフトウェアです。トンネル、掘削、斜面安定、盛土等のモデル化にあたっては、顕著な機能や手法、高性能メッシュ生成機能を有しており、多くの要素ライブラリーも備えています。

### ▼3Dトンネルモデルプロパティ設定



# C-TUNNEL

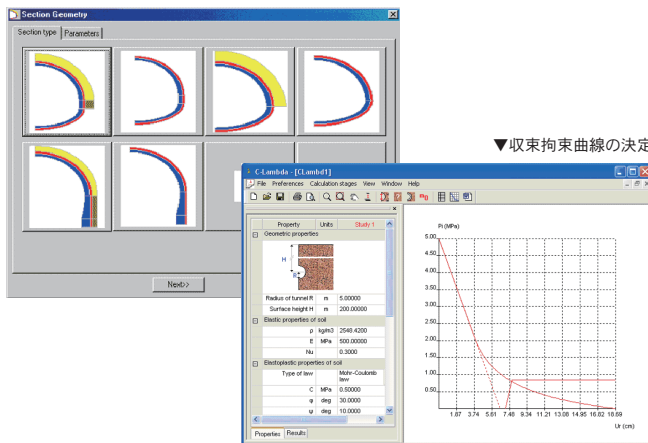
トンネル設計FEMソフトウェア

プログラム価格  
¥440,000  
(税抜¥400,000)

開発：itech 社 <https://www.itech-soft.com/>

FEM解析のためのモデリングや各種条件設定は自動的に作成され、解析結果の報告書までを自動作成することができます。トンネル形状定義から報告書作成まで、有限要素解析特有のステップが最適事例に従って自動処理されています。

### ▼トンネル形状の選択



# Geomap3D


3次元地盤モデリングシステム

1年ライセンス  
¥330,000  
(税抜¥300,000)

開発：ジーエスアイ株式会社 <https://www.gsinet.co.jp/>

柱状図や各地層面の境界値データから地層面を作成し、それらを層序や地層面の属性(堆積面、浸食面等)を与えて、3D地盤モデルを作成するソフトです。また、層序や属性を考えることにより、単に3次元の地盤モデルを作成するだけでなく、現在の地盤構成に至る過程を追ってみることができます。

### ▼ビューアー画面



# 地盤情報活用システム

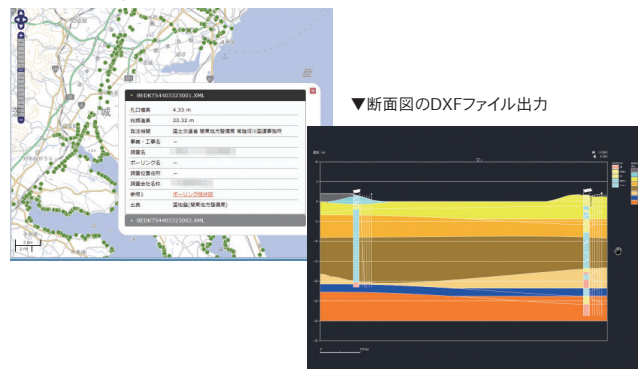
ボーリングデータの一元管理システム

プログラム価格  
¥437,800  
(税抜¥398,000)

開発：ジーエスアイ株式会社 <https://www.gsinet.co.jp/>

公開、または社内に蓄積されたボーリング柱状図データを一元管理するシステムです。一元管理されたボーリング柱状図データは地図上に表示され、検索や柱状図表示、断面図表示が行えます。任意のオブジェクト(点、線、ポリゴン)を登録し、閲覧・検索することが可能です。また、作成した断面図をDXFファイルとして出力できます。

### ▼ボーリング分布表示



# GEOMania

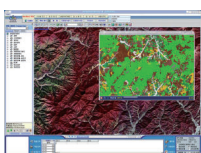
開発キット/Webに対応したGISアプリケーション

プログラム価格  
¥330,000~  
(税抜¥300,000~)

開発：GEOMania Co.,Ltd. <http://www.geomania.com/>

韓国 GEOMania 社の GIS システムです。同社が独自に開発した GIS エンジンで、地図と関連した空間情報と非空間情報を統合して保存、検索、出力、及び多様な分析を実行する GIS ソリューションで、強力で便利に GIS システムを構築できます。

### ▼透明支配



# Smart EC Solution

ECサイトの構築・公開・運営を支援



開発：(株)関西総合情報研究所

簡単に、安全に EC サイトを構築・公開するソリューションです。本ソリューションを活用することにより、楽天市場や Yahoo! ショッピングなどのショッピングポータルサイトに依存することなく、自社の EC サイトを構築、運営することができます。